

## Утверждена

(наименование документа об утверждении, включая наименования органов государственной власти или

органов местного самоуправления, принявших решение об утверждении схемы или

подписавших соглашение о перераспределении земельных участков)

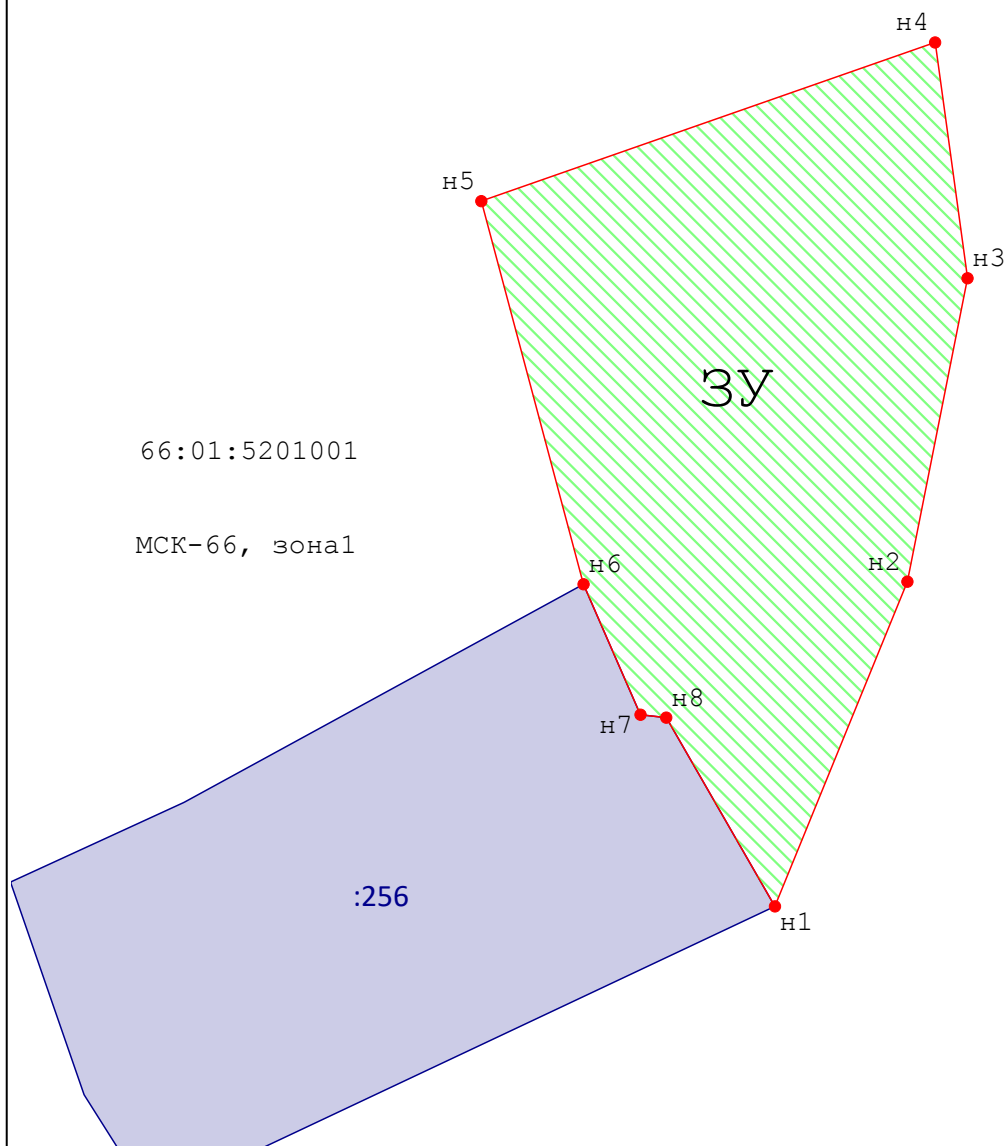
от

№

### Схема расположения земельного участка или земельных участков на кадастровом плане территории


<b>Площадь земельного участка</b> 1 561 м <sup>2</sup> (указывается проектная площадь образуемого земельного участка, вычисленная с использованием федеральной государственной географической информационной системы, обеспечивающей функционирование национальной системы пространственных данных, которой является федеральная государственная географическая информационная система "Единая цифровая платформа "Национальная система пространственных данных" (далее - информационная система), или иных технологических и программных средств с округлением до 1 квадратного метра. Указанное значение площади земельного участка может быть уточнено при проведении кадастровых работ не более чем на десять процентов)		
Обозначение характерных точек границ	Координаты, м (указываются в случае подготовки схемы расположения земельного участка с использованием информационной системы или иных технологических и программных средств. Значения координат, полученные с использованием указанных технологических и программных средств, указываются с округлением до 0,01 метра)	
	X	Y
1	2	3
н1	478 836,48	1 600 568,80
н2	478 862,27	1 600 579,31
н3	478 886,36	1 600 584,08
н4	478 905,08	1 600 581,51
н5	478 892,48	1 600 545,50
н6	478 862,06	1 600 553,61
н7	478 851,70	1 600 558,13
н8	478 851,47	1 600 560,17
н1	478 836,48	1 600 568,80

зона общего доступа



Масштаб 1:600

**Условные обозначения:**



- Обозначение образуемого земельного участка



- Вновь образованная часть границы, сведения о которой достаточны для ее местоположения




- образуемый земельный участок



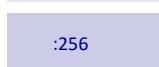
- образуемая точка, сведения о которой позволяют однозначно определить ее местоположение



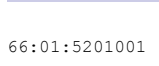
- Границы земельных участков, сведения о которых содержатся в ЕГРН



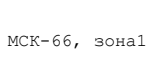
- Земельный участок включенный в ЕГРН



- Кадастровый номер земельного участка



- Кадастровый квартал



- Система координат